

EVIDENČNÍ LIST HLÁSNÉHO PROFILU

ZVOLE (ZVOLSKÝ POTOK)

KATEGORIE:

C

Tok: Zvolský potok
Stanice: Zvole (Zvolský potok)
GPS: 49.83902°N, 16.90672°E
Obec: Zvole
ORP: Zábřeh
Kraj: Olomoucký



Hladinoměrná stanice obce Zvole je vybudována na přemostění přes Zvolský potok v západní části obce. Profil monitoruje hlídková služba obce, dále je profil vybaven automatickým přenosem dat s možností zasílání varovných sms zpráv. Příjemce zpráv hlídkové služby o výšce hladiny je Obecní úřad Zvole. Obec dále varuje obce Lukavice a Bohuslavice, které se nachází níže na toku a také informuje příslušné ORP (Zábřeh).

Číslo hydrologického pořadí: 4-10-02-053

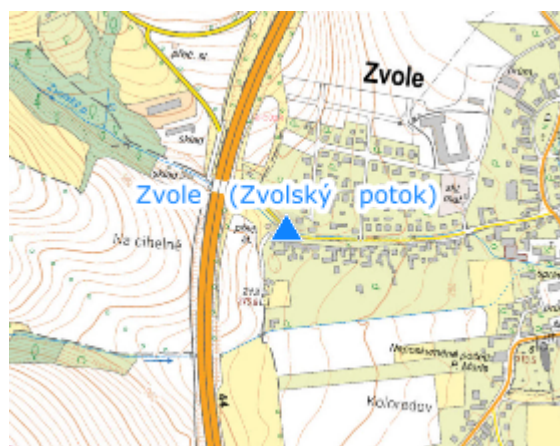
Provozovatel stanice: Obec Zvole

Příjemci varovných SMS zpráv:



předseda povodňové komise

místopředseda povodňové komise

Poznámka:



Stupně povodňové aktivity (cm)

I.SPA	bdělost		65
II.SPA	pohotovost		75
III.SPA	ohrožení		90

Četnost hlášení SPA

I.SPA	min. 1x denně
II.SPA	min. 2x denně
III.SPA	min. 3x denně

Vodočetná lať: ANO

Přenos dat: ANO

SMS: ANO

Centrum automatického sběru dat: <http://www.hladiny.cz>

Naměřená data jsou dostupná na: <https://www.hladiny.cz/hladiny/index.php?ca=76&cs=20278>