

EVIDENČNÍ LIST HLÁSNÉHO PROFILU

ŽULOVÁ-ŽLÍBEK (VIDNÁVKA)

KATEGORIE:

C

Tok: Vidnávka
Stanice: Žulová-Žlíbek (Vidnávka)
GPS: 50.32192°N, 17.10797°E
Obec: Žulová
ORP: Jeseník
Kraj: Olomoucký



Hlásný profil kat. C je umístěn na mostku přes nedaleko objektu č. p. 390. Vývoj stavu hladiny v hlásném profilu sleduje povodňový orgán města Žulová. Informace o vývoji stavu hladiny předává povodňovému orgánu ORP Jeseník a povodňovým orgánům obcí Kobylá nad Vidnavkou a Velká Kraš. Provozovatelem hladinoměru je město Žulová.

Číslo hydrologického pořadí: 2-04-04-045

Provozovatel stanice: **Město Žulová**

Příjemci varovných SMS zpráv:




starosta města Žulová

tajemníkm PK

Poznámka:



Stupně povodňové aktivity (cm)

I.SPA	bdělost		90
II.SPA	pohotovost		120
III.SPA	ohrožení		140

Četnost hlášení SPA

I.SPA	min. 1x denně
II.SPA	min. 4 x denně
III.SPA	každé 3 hodiny

Vodočetná lať: **ANO**

Přenos dat: **ANO**

SMS: **ANO**

Centrum automatického sběru dat: <https://povodnovyportal.cz>

Naměřená data jsou dostupná na: <https://povodnovyportal.cz/admin/cidla/detail/125>

export evidenčního listu: 21.11.2024 15:33

Veškerá uváděná data jsou bez právní záruky.