

EVIDENČNÍ LIST HLÁSNÉHO PROFILU

ŽULOVÁ (STŘÍBRNÝ POTOK)

KATEGORIE:

C

Tok: Stříbrný potok
Stanice: Žulová (Stříbrný potok)
GPS: 50.30816°N, 17.09794°E
Obec: Žulová
ORP: Jeseník
Kraj: Olomoucký



Hladinoměrná stanice se nachází přímo před budovou městského úřadu na mostní konstrukci přes Stříbrný potok a je vybavena čidlem na detekování výšky hladiny. Profil neskýtá možnost on-line sledování vodních stavů. Provozovatelem je město Žulová.

Číslo hydrologického pořadí: 2-04-04-044

Provozovatel stanice: Město Žulová

Příjemci varovných SMS zpráv:

starosta města, předseda PK

místostarosta města, místopředseda PK




velitel JSDH II Žulová, člen PK

velitel JSDH V Tomíkovice, člen PK

Poznámka:



Stupně povodňové aktivity (cm)

I.SPA	bdělost		60
II.SPA	pohotovost		90
III.SPA	ohrožení		110

Četnost hlášení SPA

I.SPA	1 x denně
II.SPA	4 x denně
III.SPA	3 hodinové hlášení

Vodočetná lať: ANO

Přenos dat: NE

SMS: NE

Centrum automatického sběru dat: profil neumožňuje přenos dat

export evidenčního listu: 24.11.2024 01:07

Veškerá uváděná data jsou bez právní záruky.