

EVIDENČNÍ LIST HLÁSNÉHO PROFILU

ŽLUTICE (STŘELA)

KATEGORIE:

C

Tok: Střela
Stanice: Žlutice (Střela)
GPS: 50.0888°N, 13.16816°E
Obec: Žlutice
ORP: Karlovy Vary
Kraj: Karlovarský

Hlásný profil se nachází na mostě přes Střelu k lokalitě Lomnice (nad ČOV). Profil je vybaven automatickým hladinoměrným čidlem s dálkovým přenosem dat.

Číslo hydrologického pořadí: 1-11-02-023
Nejvyšší zaznamenaný stav: 249 927cm (24.03.2016)

Provozovatel stanice: Město Žlutice

Příjemci varovných SMS zpráv:

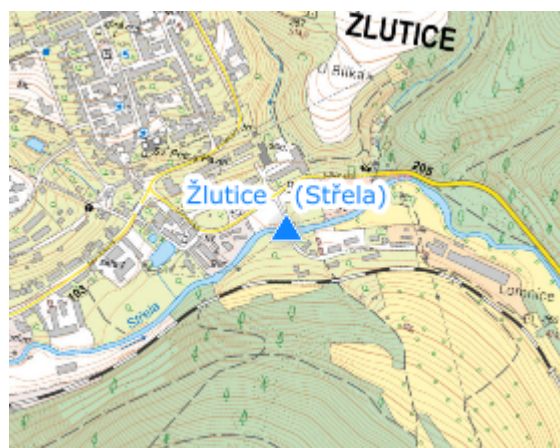
starosta města Žlutice

místostarosta města Žlutice



tajemník PK

Poznámka:

Profil sleduje město Žlutice Skutečnosti ovlivňující měření hlásí město provozovateli stanice (firmě) Překročení SPA hlásí město ORP Karlovy Vary, obcím Chyše, Manětín, Žihle, Mladotice a Štichovice



Stupně povodňové aktivity (cm)

| | | | |
|---------|------------|---|-----|
| I.SPA | bdělost |  | 120 |
| II.SPA | pohotovost |  | 160 |
| III.SPA | ohrožení |  | 210 |

Četnost hlášení SPA

| | |
|---------|----------------|
| I.SPA | min. 1 x denně |
| II.SPA | min. 4 x denně |
| III.SPA | každé 3 hodiny |

Vodočetná lať: ANO

Přenos dat: ANO

SMS: ANO

Centrum automatického sběru dat: <http://www.edpp.cz>

Naměřená data jsou dostupná na: <https://www.edpp.cz/zarizeni/zlutice-strela/>