

# EVIDENČNÍ LIST HLÁSNÉHO PROFILU

## ŽELETAVA (BÍTOVANSKÝ POTOK)

KATEGORIE:

C

**Tok:** Bítovanský potok  
**Stanice:** Želetava (Bítovanský potok)  
**GPS:** 49.144191°N, 15.696868°E  
**Obec:** Želetava  
**ORP:** Moravské Budějovice  
**Kraj:** Vysočina



Vodoměrná stanice vybavená ultrazvukovým čidlem je umístěna proti proudu na propustku přes Bítovanský potok cca 2 km východně od intravilánu městyse Želetava. Propustek je součástí komunikace III/410, která spojuje městyse Želetava a obec Římov.




**Číslo hydrologického pořadí:**

**Provozovatel stanice:** Městyse Želetava

**Poznámka:**



### Stupně povodňové aktivity (cm)

|         |            |   |    |
|---------|------------|---|----|
| I.SPA   | bdělost    |  | 50 |
| II.SPA  | pohotovost |  | 70 |
| III.SPA | ohrožení   |  | 90 |

### Četnost hlášení SPA

|         |               |
|---------|---------------|
| I.SPA   | min. 1x denně |
| II.SPA  | min. 2x denně |
| III.SPA | min. 3x denně |

**Vodočetná lať:** NE

**Přenos dat:** ANO

**SMS:** NE

**Naměřená data jsou dostupná na:** <https://hladiny.cz/cz/#lvs#graph#50529#H-Bitovanky>

export evidenčního listu: 21.11.2024 20:13

Veškerá uváděná data jsou bez právní záruky.