

# EVIDENČNÍ LIST HLÁSNÉHO PROFILU

## ŽDÁR NAD SÁZAVOU C (SÁZAVA)

KATEGORIE:

C

**Tok:** Sázava  
**Stanice:** Žďár nad Sázavou C (Sázava)  
**GPS:** 49.561172°N, 15.931461°E  
**Obec:** Žďár nad Sázavou  
**ORP:** Žďár nad Sázavou  
**Kraj:** Vysočina



Hlásný profil ve správě města Žďár nad Sázavou se nachází na silničním mostě. Jsou zde definovány stupně povodňové aktivity, které mají platnost pro město Žďár nad Sázavou. Profil monitoruje hlídková služba města Žďár nad Sázavou.




**Číslo hydrologického pořadí: 1-09-01-0070-0-00**

**Provozovatel stanice: město Žďár nad Sázavou**

**Poznámka:**



### Stupně povodňové aktivity (cm)

I.SPA	bdělost		150
II.SPA	pohotovost		210
III.SPA	ohrožení		270

### Četnost hlášení SPA

I.SPA	min. 1x denně
II.SPA	min. 2x denně
III.SPA	min. 3x denně

**Vodočetná lať: ANO**

**Přenos dat: NE**

**SMS: NE**

export evidenčního listu: 22.11.2024 08:33

Veškerá uváděná data jsou bez právní záruky.