

EVIDENČNÍ LIST HLÁSNÉHO PROFILU

ZBRASLAVEC (SOUTOK PETRŮVKY A ÚMOŘÍ)

KATEGORIE:

C

Tok: Úmoří
Stanice: Zbraslavec (soutok Petrůvky a Úmoří)
GPS: 49.48501°N, 16.52804°E
Obec: Zbraslavec
ORP: Boskovice
Kraj: Jihomoravský

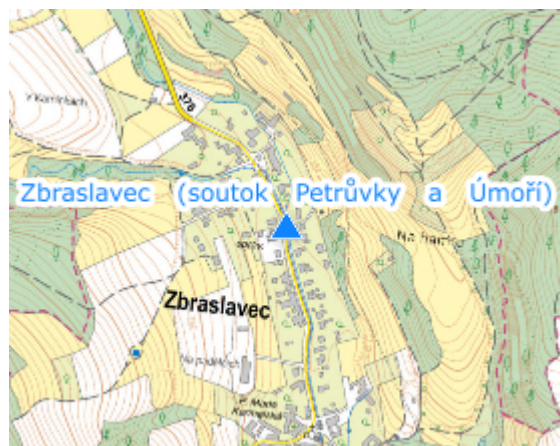


Hlásný profil kategorie C bez přenosu dat se nachází u č.p. 44 - naproti obecnímu úřadu v obci Zbraslavec. Provozovatelem je obec Zbraslavec.



Číslo hydrologického pořadí: 4-15-02-0440-0-00

Provozovatel stanice: Obec Zbraslavec

Poznámka:



Stupně povodňové aktivity (cm)

I.SPA	bdělost		80
II.SPA	pohotovost		120
III.SPA	ohrožení		140

Četnost hlášení SPA

I.SPA	1x denně
II.SPA	4x denně
III.SPA	3-hodinové hlášení

Vodočetná lať: NE

Přenos dat: NE

SMS: NE

export evidenčního listu: 04.12.2024 10:26

Veškerá uváděná data jsou bez právní záruky.