

# EVIDENČNÍ LIST HLÁSNÉHO PROFILU

## ZÁTOR (ZÁTORÁČEK)

KATEGORIE:

C

**Tok:** Zátoráček  
**Stanice:** Zátor (Zátoráček)  
**GPS:** 50.04344°N, 17.58983°E  
**Obec:** Zátor  
**ORP:** Krnov  
**Kraj:** Moravskoslezský



Hlásný profil kat. C ve správě Povodí Odry, státní podnik. Zařízení pro měření umístěné ve zděném sloupku v centrální části obce, na levém břehu VT Zátoráček, vybaveno automatickým radiovým přenosem dat na VH dispečink Povodí Odry. V místě měření je dno VT z kamenné dlažby. Stanice se nachází v blízkosti OÚ, nadmořská výška 365 m.

**Číslo hydrologického pořadí: 2-02-01-0340**




**Provozovatel stanice: Povodí Odry, státní podnik**

### Poznámka:

N-leté průtoky [m<sup>3</sup> · s<sup>-1</sup>] Q1 - 0,816, Q2 - 1,860, Q5 - 3,620, Q10 - 5,250, Q20 - 7,150, Q50 - 10,10, Q100 - 12,70



### Stupně povodňové aktivity (cm)

I.SPA	bdělost		120
II.SPA	pohotovost		160
III.SPA	ohrožení		190

### Četnost hlášení SPA

I.SPA	min. 1x denně
II.SPA	min. 2x denně
III.SPA	min. 3x denně

**Vodočetná lať: ANO**

**Přenos dat: ANO**

**SMS: ANO**

**Centrum automatického sběru dat: VHD Povodí Odry**

**Naměřená data jsou dostupná na:**

<https://app.pod.cz/portal/SaP/cz/PC/Mereni.aspx?id=300283041&oid=1>