

# EVIDENČNÍ LIST HLÁSNÉHO PROFILU

## ZÁTOR (OPAVA)

KATEGORIE:

C

**Tok:** Opava  
**Stanice:** Zátor (Opava)  
**GPS:** 50.04295°N, 17.58035°E  
**Obec:** Zátor  
**ORP:** Krnov  
**Kraj:** Moravskoslezský



Hladinoměrná stanice kat. C obce Zátor se nachází na přemostění přes Opavu v obci Zátor, v blízkosti společnosti Iktus. Profil monitoruje hlídková služba obce, dále je profil vybaven automatickým přenosem dat s možností zaslání varovných SMS zpráv a vodočetnou laťí. Příjemce zpráv hlídkové služby o výšce hladiny je Obecní úřad Zátor. Obec dále varuje obec Brantice a město Krnov, které se nachází níže na toku a také informuje příslušné ORP (Krnov).

Číslo hydrologického pořadí: 2-02-01-037

Provozovatel stanice: **Obec Zátor**




Příjemci varovných SMS zpráv:

Salome Sýkorová starostka obce Zátor  
Vladimír Dofek starosta obce Brantice

Poznámka:



### Stupně povodňové aktivity (cm)

I.SPA	bdělost		150
II.SPA	pohotovost		200
III.SPA	ohrožení		250

### Četnost hlášení SPA

I.SPA	1x denně
II.SPA	4x denně
III.SPA	3 h hlášení

Vodočetná lať: **ANO**

Přenos dat: **ANO**

SMS: **ANO**

Centrum automatického sběru dat: <http://www.hladiny.cz/>

Naměřená data jsou dostupná na: <https://www.hladiny.cz/cz/#lvs#graph#42635#Zator-H>

export evidenčního listu: 22.07.2024 19:17

Veškerá uváděná data jsou bez právní záruky.