

# EVIDENČNÍ LIST HLÁSNÉHO PROFILU

## ŽÁKOVEC (DĚDINA)

KATEGORIE:

**C**

**Tok:** Dědina  
**Stanice:** Žákovec (Dědina)  
**GPS:** 50.28009°N, 16.24665°E  
**Obec:** Dobré  
**ORP:** Dobruška  
**Kraj:** Královéhradecký



Hlásný profil kat. C LG Žákovec se nachází na vodním toku Dědina v obci Dobré, místní část Kamenice u čp. 35. Správcem hlásného profilu je Povodí Labe, státní podnik. Hodnoty SPA jsou platné po obec Podbřezí.




**Číslo hydrologického pořadí: 1-02-03-0100-0-00**

**Provozovatel stanice: Povodí Labe, státní podnik**

**Poznámka:**



### Stupně povodňové aktivity (cm)

I.SPA	bdělost		80
II.SPA	pohotovost		110
III.SPA	ohrožení		140

### Četnost hlášení SPA

I.SPA	min. 1x denně
II.SPA	min. 2x denně
III.SPA	min. 3x denně

**Vodočetná lať: NE**

**Přenos dat: NE**

**SMS: NE**

**Centrum automatického sběru dat: [www.pla.cz](http://www.pla.cz)**

**Naměřená data jsou dostupná na: <https://www.pla.cz/portal/sap/cz/PC/Mereni.aspx?id=17&oid=1>**

export evidenčního listu: 22.07.2024 18:20

Veškerá uváděná data jsou bez právní záruky.