

# EVIDENČNÍ LIST HLÁSNÉHO PROFILU

## ZAJEČICE (LEŽÁK)

KATEGORIE:

**C**

**Tok:** Ležák  
**Stanice:** Zaječice (Ležák)  
**GPS:** 49.91088°N, 15.88282°E  
**Obec:** Zaječice  
**ORP:** Chrudim  
**Kraj:** Pardubický



Ultrazvukové čidlo je umístěno na mostní konstrukci silnice II/358 nad tokem Ležák. Profil monitoruje hlídková služba obce, dále je profil vybaven automatickým přenosem dat s možností zasílání varovných sms zpráv. Příjemce zpráv hlídkové služby o výšce hladiny je Obecní úřad Zaječice. Obec dále varuje obec Řestoky, která se nachází níže na toku pod obcí a dále varuje příslušné ORP (Chrudim).

**Číslo hydrologického pořadí:** 1-03-03-097  
**Nejvyšší zaznamenaný stav:** 289cm (17.05.2016)

**Provozovatel stanice:** Obec Zaječice

**Příjemci varovných SMS zpráv:**




předseda povodňové komise

místopředseda povodňové komise

**Poznámka:**



### Stupně povodňové aktivity (cm)

I.SPA	bdělost		130
II.SPA	pohotovost		150
III.SPA	ohrožení		170

### Četnost hlášení SPA

I.SPA	1x denně
II.SPA	4x denně
III.SPA	3 hod hlášení

**Vodočetná lať:** ANO

**Přenos dat:** ANO

**SMS:** ANO

**Centrum automatického sběru dat:** <http://www.edpp.cz>

**Naměřená data jsou dostupná na:** <https://www.edpp.cz/zarizeni/zajecice-lezak-/>