

EVIDENČNÍ LIST HLÁSNÉHO PROFILU

ZABRUŠANY - VD VŠECHLAPY

KATEGORIE:

C

Tok: Bouřlivec
Stanice: Zabuřany - VD Všechlapy
GPS: 50.6084066°N, 13.7847710°E
Obec: Zabuřany
ORP: Teplice
Kraj: Ústecký



Zabuřany - VD Všechlapy je hlásný profil kategorie C, jedná se o vodoměrnou lať nacházející se na věži VD Všechlapy u hráze. Provozovatelem profilu je POH - Závod Chomutov.

Číslo hydrologického pořadí: 1-14-01-067

Provozovatel stanice: POH - Závod Chomutov




Poznámka:

Jednotlivá SPA jsou uvedeny v metrech nad mořem. I.

SPA 212,50 m n. m., II. SPA 213,00 m n. m. a III. SPA 213,50 m n. m.



Stupně povodňové aktivity (cm)

I.SPA	bdělost		212
II.SPA	pohotovost		213
III.SPA	ohrožení		213

Četnost hlášení SPA

I.SPA	min. 1x denně
II.SPA	min. 2x denně
III.SPA	min. 3x denně

Vodočetná lať: ANO

Přenos dat: NE

SMS: NE

Naměřená data jsou dostupná na:

<https://sap.poh.cz/portal/Nadrze/cz/PC/Mereni.aspx?id=2091&oid=2>