

# EVIDENČNÍ LIST HLÁSNÉHO PROFILU

## VYSOKÉ MÝTO (PRŮMYSLOVÝ NÁHON)

KATEGORIE:

**C**

**Tok:** Průmyslový náhon  
**Stanice:** Vysoké Mýto (Průmyslový náhon)  
**GPS:** 49.9564°N, 16.1589°E  
**Obec:** Vysoké Mýto  
**ORP:** Vysoké Mýto  
**Kraj:** Pardubický



Hladinoměrné čidlo je umístěno v místě potenciálního vybřežení Průmyslového náhonu, který protéká městem, v ul. B. Korábové. Provozovatelem hladinoměru kat. C je město Vysoké Mýto.

**Číslo hydrologického pořadí: 1-03-02-051**

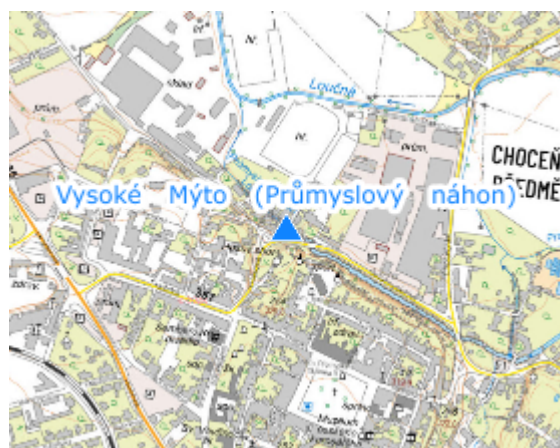
**Provozovatel stanice: Město Vysoké Mýto**

**Příjemci varovných SMS zpráv:**




Předseda PK

Starosta města

**Poznámka:**



### Stupně povodňové aktivity (cm)

I.SPA	bdělost		110
II.SPA	pohotovost		140
III.SPA	ohrožení		160

### Četnost hlášení SPA

I.SPA	1x denně
II.SPA	4x denně
III.SPA	3 hod hlášení

**Vodočetná lať: ANO**

**Přenos dat: ANO**

**SMS: ANO**

**Centrum automatického sběru dat: <http://www.edpp.cz>**

**Naměřená data jsou dostupná na: <https://www.hladiny.cz/hladiny/index.php?ca=173&cs=50017>**

export evidenčního listu: 21.11.2024 20:10

Veškerá uváděná data jsou bez právní záruky.