

EVIDENČNÍ LIST HLÁSNÉHO PROFILU

VÝLANTA - PŘÍTOK FRYŠTÁK (FRYŠTÁCKÝ POTOK)

KATEGORIE:

C

Tok: Fryštácký potok
Stanice: Výlanta - přítok Fryšták (Fryštácký potok)
GPS: 49.2754638°N, 17.6689103°E
Obec: Fryšták
ORP: Zlín
Kraj: Zlínský



Hlásný profil kategorie C, ve správě Povodí Moravy, s. p., provozovaný v rámci projektu Společná Morava.




Číslo hydrologického pořadí: 14-13-01-028

Provozovatel stanice: Povodí Moravy, s. p.

Poznámka:



Stupně povodňové aktivity (cm)

I.SPA	bdělost		60
II.SPA	pohotovost		80
III.SPA	ohrožení		100

Četnost hlášení SPA

I.SPA	min. 1x denně
II.SPA	min. 2x denně
III.SPA	min. 3x denně

Vodočetná lať: ANO

Přenos dat: ANO

SMS: NE

Naměřená data jsou dostupná na:

<https://www.spolecnamorava.cz/content/vip/app/detail.html#?objectId=47834524-a211-4da7-aaaa-82ff63fd0c02&typObjektId=3>