

# EVIDENČNÍ LIST HLÁSNÉHO PROFILU

## V TOK DO ČERPACÍ STANICE OČOV 1

KATEGORIE:

**C**

**Tok:** Očovský járek  
**Stanice:** Vtok do čerpací stanice Očov 1  
**GPS:** 48.847341°N, 17.137003°E  
**Obec:** Hodonín  
**ORP:** Hodonín  
**Kraj:** Jihomoravský kraj

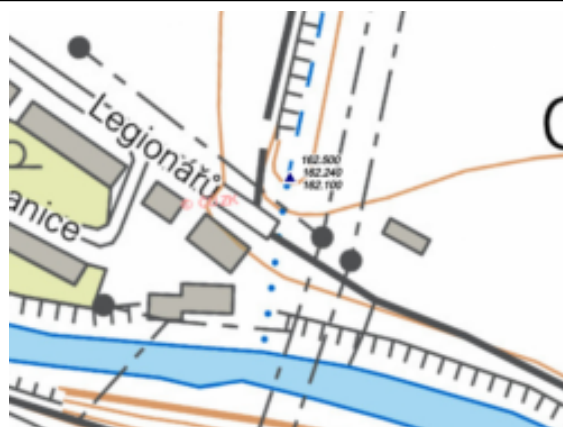
Hlásný profil kat. C se nachází u ulice Legionářů, na vodním toku Očovský járek v ř. km 0,07. Provozovatelem hladinoměru je město Hodonín.

**Číslo hydrologického pořadí: 4-13-02-0720-0-00**




**Provozovatel stanice: Město Hodonín**

### Poznámka:

Přesné SPA jsou 162,1 cm (I. SPA), 162,24 cm (II. SPA) a 162,5 cm (III. SPA). Hladina 162,5, je hladina při které se zastavuje provoz čs.



### Stupně povodňové aktivity (cm)

I.SPA	bdělost		162
II.SPA	pohotovost		162
III.SPA	ohrožení		162

### Četnost hlášení SPA

I.SPA	min. 1x denně
II.SPA	min. 2x denně
III.SPA	min. 3x denně

**Vodočetná lať: ANO**

**Přenos dat: NE**

**SMS: NE**