

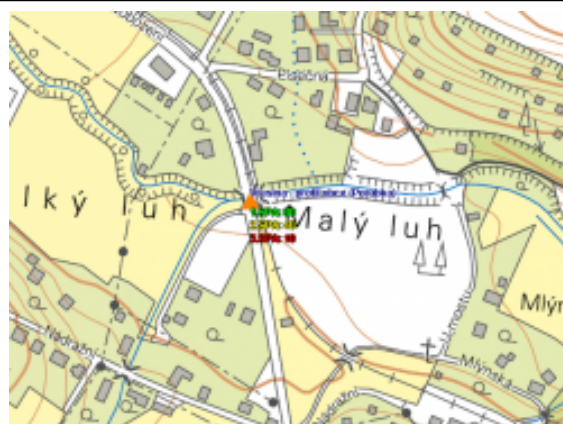
# EVIDENČNÍ LIST HLÁSNÉHO PROFILU

## VŘESINA - PROFIL OBCE (PORUBKA)

KATEGORIE:

**C**

**Tok:** Porubka  
**Stanice:** Vřesina - profil obce (Porubka)  
**GPS:** 49.82895°N, 18.12616°E  
**Obec:** Vřesina  
**ORP:** Ostrava  
**Kraj:** Moravskoslezský

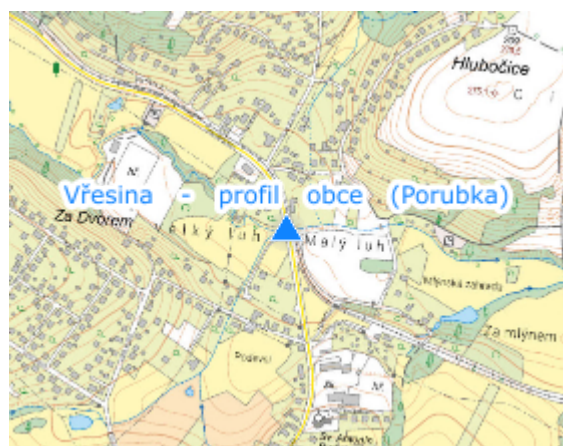


Hlásný profil kat. C se nachází na mostě ulice Osvobození v blízkosti profilu Vřesina (Porubka). Profil nemá automatické čidlo, stupně jsou barevně značeny na mostovce a SPA měřena od spodní hrany mostovky. Provozovatelem je obec Vřesina.




**Číslo hydrologického pořadí: 2-01-01-159/1**

**Provozovatel stanice: Obec Vřesina**

**Poznámka:**



### Stupně povodňové aktivity (cm)

I.SPA	bdělost		80
II.SPA	pohotovost		40
III.SPA	ohrožení		10

### Četnost hlášení SPA

I.SPA	min. 1x denně
II.SPA	min. 2x denně
III.SPA	min. 3x denně

**Vodočetná lať: ANO**

**Přenos dat: NE**

**SMS: NE**

export evidenčního listu: 05.04.2025 03:19

Veškerá uváděná data jsou bez právní záruky.