

# EVIDENČNÍ LIST HLÁSNÉHO PROFILU

VŘESINA (BEČVA)

KATEGORIE:

C

**Tok:** Bečva  
**Stanice:** Vřesina (Bečva)  
**GPS:** 49.94370°N, 18.19298°E  
**Obec:** Vřesina  
**ORP:** Hlučín  
**Kraj:** Moravskoslezský



Hlásný profil kategorie C ve správě obce Vřesina je vybaven ultrazvukovou sondou. Hladinoměř je umístěn na mostní konstrukci přes vodní tok Bečva (v obci Vřesina) - na ulici Revoluční (povodí horního toku Bečvy). Měřicí stanice plní pro obec funkci včasné výstrahy před povodňovou vlnou.




Číslo hydrologického pořadí: 2-03-02-014

Provozovatel stanice: Obec Vřesina

Poznámka:



## Stupně povodňové aktivity (cm)

I.SPA	bdělost		100
II.SPA	pohotovost		120
III.SPA	ohrožení		140

## Četnost hlášení SPA

I.SPA	min. 1x denně
II.SPA	min. 2x denně
III.SPA	min. 3x denně

Vodočetná lať: ANO

Přenos dat: ANO

SMS: ANO

Centrum automatického sběru dat: <http://www.hladiny.cz/cz/#lvs#graph#50304#Vresina-H>

Naměřená data jsou dostupná na: <https://www.hladiny.cz/cz/#lvs#graph#50304#Vresina-H>