

# EVIDENČNÍ LIST HLÁSNÉHO PROFILU

## VRBOVÁ LHOTA (VÝROVKA)

KATEGORIE:

**C**

**Tok:** Výrovka  
**Stanice:** Vrbová Lhota (Výrovka)  
**GPS:** 50.10268°N, 15.04561°E  
**Obec:** Vrbová Lhota  
**ORP:** Poděbrady  
**Kraj:** Středočeský kraj



Hlásný profil kategorie C se nachází na silničním mostě na řece Výrovce (ř. km 10,63). Hladinoměr slouží k monitorování výšky hladiny u stavidla. Povodňová komise obce Kostelní Lhota předává informace o vývoji vodního stavu v hlásném profilu povodňové komise obce Zvěřínek a Písty a příslušnému ORP (Nymburk).

**Číslo hydrologického pořadí: 1-04-06**  
**Nejvyšší zaznamenaný stav: 197cm** (10.08.2015)

**Provozovatel stanice: Obec Kostelní Lhota**

**Příjemci varovných SMS zpráv:**




Starosta obce Kostelní Lhota

Místostarosta obce Kostelní Lhota

**Poznámka:**



### Stupně povodňové aktivity (cm)

I.SPA	bdělost		150
II.SPA	pohotovost		200
III.SPA	ohrožení		220

### Četnost hlášení SPA

I.SPA	min. 1x denně
II.SPA	min. 4 x denně
III.SPA	každé 3 hodiny

**Vodočetná lať: NE**

**Přenos dat: ANO**

**SMS: ANO**

**Centrum automatického sběru dat: <http://www.edpp.cz>**

**Naměřená data jsou dostupná na: <https://www.povodnovyportal.cz/admin/cidla/detail/708>**