

EVIDENČNÍ LIST HLÁSNÉHO PROFILU

VRBNO POD PRADĚDEM (STŘEDNÍ OPAVA)

KATEGORIE:

C

Tok: Střední Opava
Stanice: Vrbno pod Pradědem (Střední Opava)
GPS: 50.12563°N, 17.36278°E
Obec: Vrbno pod Pradědem
ORP: Bruntál
Kraj: Moravskoslezský



Automatický hladinoměr kategorie C, umístěný na silničním mostu, je ve správě Povodí Odry, státní podnik.




Číslo hydrologického pořadí: 2-02-01-0080-0-00

Provozovatel stanice: Povodí Odry, státní podnik

Poznámka:



Stupně povodňové aktivity (cm)

I.SPA	bdělost		150
II.SPA	pohotovost		170
III.SPA	ohrožení		200

Četnost hlášení SPA

I.SPA	min. 1x denně
II.SPA	min. 2x denně
III.SPA	min. 3x denně

Vodočetná lať: ANO

Přenos dat: ANO

SMS: NE

Naměřená data jsou dostupná na:

<https://app.pod.cz/portal/SaP/cz/pc/Mereni.aspx?id=300283036&oid=1>

export evidenčního listu: 21.11.2024 19:23

Veškerá uváděná data jsou bez právní záruky.