

EVIDENČNÍ LIST HLÁSNÉHO PROFILU

VRBÁTKY - PROPUSTEK

KATEGORIE:

C

Tok: občasný přítok
Stanice: Vrbátky - propustek
GPS: 49.5098°N, 17.19306°E
Obec: Vrbátky
ORP: Prostějov
Kraj: Olomoucký



Hladinoměrná stanice ve správě obce Vrbátky monitoruje propustek silniční komunikace mezi obcemi Vrbátky a její částí Dubany. Profil neposkytuje možnost on-line sledování vodních stavů. O překročení limitní hodnoty vodního stavu jsou členové povodňové komise informováni formou SMS.

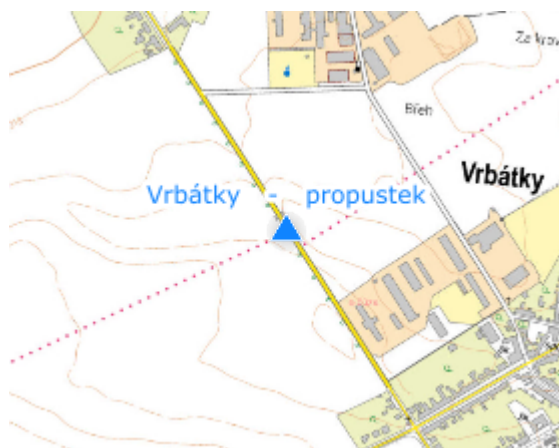
Číslo hydrologického pořadí: 4-12-01-023

Provozovatel stanice: Obec Vrbátky




Příjemci varovných SMS zpráv:

Hana Kulhajová	starosta obce, předseda PK
Ing. Petr Kvapil	člen rady, místopředseda PK
Ing. Petr Slameneč	člen rady, místopředseda PK

Poznámka:



Stupně povodňové aktivity (cm)

I.SPA	bdělost		5
II.SPA	pohotovost		10
III.SPA	ohrožení		15

Četnost hlášení SPA

I.SPA	1 x denně
II.SPA	4 x denně
III.SPA	3 hodinové hlášení

Vodočetná lať: NE

Přenos dat: NE

SMS: ANO

Centrum automatického sběru dat: profil neumožňuje přenos dat