

# EVIDENČNÍ LIST HLÁSNÉHO PROFILU

## VOLARY (VOLARSKÝ POTOK)

KATEGORIE:

**C**

**Tok:** Volarský potok  
**Stanice:** Volary (Volarský potok)  
**GPS:** 48.91563°N, 13.89050°E  
**Obec:** Volary  
**ORP:** Prachatice  
**Kraj:** Jihočeský

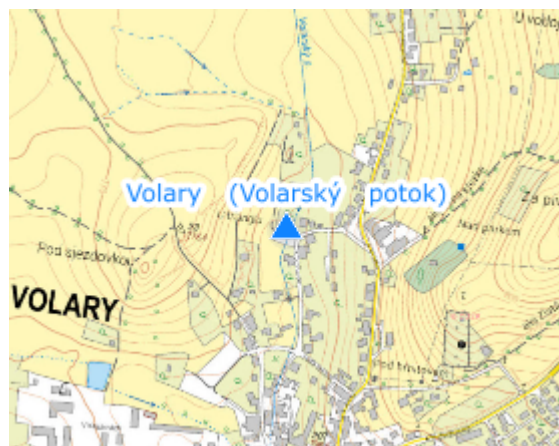


Hlásný profil Volary (Volarský potok) se nachází na mostě přes Volarský potok v ulici K. V. Raise u č. p. 163. Profil monitoruje hlídková služba města, dále je profil vybaven automatickým přenosem dat. Město dále varuje obec Stožec, která se nachází na toku níže pod městem a ORP Prachatice.



**Číslo hydrologického pořadí: 1-06-01-040**

**Provozovatel stanice: Město Volary**

**Poznámka:**



### Stupně povodňové aktivity (cm)

I.SPA	bdělost		60
II.SPA	pohotovost		100
III.SPA	ohrožení		170

### Četnost hlášení SPA

I.SPA	1x denně
II.SPA	3x denně
III.SPA	3h hlášení

**Vodočetná lať: ANO**

**Přenos dat: NE**

**SMS: NE**

export evidenčního listu: 21.11.2024 19:53

Veškerá uváděná data jsou bez právní záruky.