

# EVIDENČNÍ LIST HLÁSNÉHO PROFILU

## VOJKOVICE (SVRATKA)

KATEGORIE:

**C**

**Tok:** Svratka  
**Stanice:** Vojkovice (Svratka)  
**GPS:** 49.04891°N, 16.61255°E  
**Obec:** Vojkovice  
**ORP:** Židlochovice  
**Kraj:** Jihomoravský



Hlásný profil kat. C se nachází v jihovýchodní části obce Vojkovice na pilíři mostu silnice č. II/425 přes řeku Svratku ve směru na Židlochovice. Profil je osazen ultrazvukovým bezkontaktním hladinovým čidlem s automatickým přenosem naměřených dat s možností zasílání varovných SMS zpráv. Profil dále monitoruje hlídková služba obce. Obec při zprávách o vývoji vodního stavu spolupracuje s městem Židlochovice. SPA jsou platné pro úsek: hlásný profil - hlásný profil kat. A Židlochovice (Svratka). Vlastníkem a provozovatelem profilu je město Židlochovice.




**Číslo hydrologického pořadí:** 4-15-03-0271-0-00,  
4-15-03-0273-0-00  
**Průměrný vodní stav:** 98 cm

**Provozovatel stanice:** Židlochovice

**Poznámka:**



### Stupně povodňové aktivity (cm)

I.SPA	bdělost		240
II.SPA	pohotovost		280
III.SPA	ohrožení		320

### Četnost hlášení SPA

I.SPA	1x denně
II.SPA	2x denně
III.SPA	3x denně

**Vodočetná lať:** ANO

**Přenos dat:** ANO

**SMS:** ANO

**Centrum automatického sběru dat:** <http://hladiny.cz>

**Naměřená data jsou dostupná na:** <https://hladiny.cz/cz/#lvs#graph#50106#Vojkovice-H>