

# EVIDENČNÍ LIST HLÁSNÉHO PROFILU

## VODĚRADY-UHŘÍNOVICE (OLEŠNICKÝ P.)

KATEGORIE:

**C**

**Tok:** Olešnický potok  
**Stanice:** Voděrady-Uhřínovice (Olešnický p.)  
**GPS:** 50.1934°N, 16.1574°E  
**Obec:** Voděrady  
**ORP:** Rychnov nad Kněžnou  
**Kraj:** Královehradecký

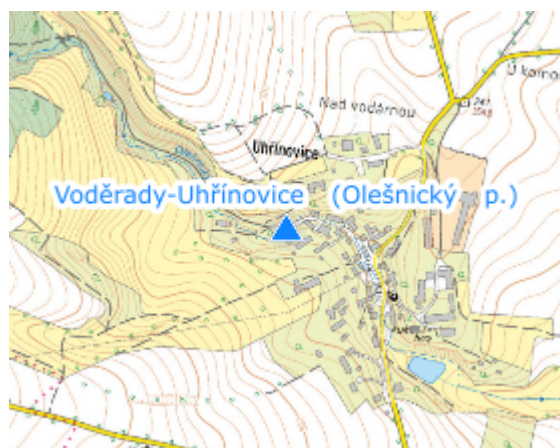


Hlásný profil kat. C se nachází na začátku zatrubnění vodního toku u objektu č. p. 50 v místní části Uhřínovice. Vyhlásování jednotlivých SPA je dle % průtoku v zatrubnění. Provozovatelem hladinoměru je obec Voděrady.



**Číslo hydrologického pořadí: 1-02-03-0512**

**Provozovatel stanice: obec Voděrady**

**Poznámka:**



### Stupně povodňové aktivity (cm)

I.SPA	bdělost		50
II.SPA	pohotovost		75
III.SPA	ohrožení		100

### Četnost hlášení SPA

I.SPA	min. 1x denně
II.SPA	min. 2x denně
III.SPA	min. 3x denně

**Vodočetná lať: NE**

**Přenos dat: NE**

**SMS: NE**

export evidenčního listu: 12.04.2025 11:30

Veškerá uváděná data jsou bez právní záruky.