

# EVIDENČNÍ LIST HLÁSNÉHO PROFILU

## VLKOŠ (HRUŠKOVICE)

KATEGORIE:

**C**

**Tok:** Hruškovice  
**Stanice:** Vlkoš (Hruškovice)  
**GPS:** 48.99216°N, 17.15935°E  
**Obec:** Vlkoš  
**ORP:** Hodonín  
**Kraj:** Jihomoravský



Hlásný profil kategorie C je umístěn na mostě přes Hruškovici v ul. Ke Skleníku. Hlásný profil je ve správě obce Vlkoš. Zprávy o vývoji povodňové situace předává obec Vlkoš obci Skoronice a MěÚ Kyjov. Na mostě se nachází 3 značky, které slouží pro vyhlášení jednotlivých stupňů SPA.




**Číslo hydrologického pořadí: 4-17-01-091**

**Provozovatel stanice: Obec Vlkoš**

**Poznámka:**



### Stupně povodňové aktivity (cm)

I.SPA	bdělost		80
II.SPA	pohotovost		100
III.SPA	ohrožení		130

### Četnost hlášení SPA

I.SPA	1x denně
II.SPA	4x denně
III.SPA	3-hodinové hlášení

**Vodočetná lať: NE**

**Přenos dat: NE**

**SMS: NE**

export evidenčního listu: 05.04.2025 10:49

Veškerá uváděná data jsou bez právní záruky.