

EVIDENČNÍ LIST HLÁSNÉHO PROFILU

VLČOVICE (LUBINA)

KATEGORIE:

C

Tok: Lubina
Stanice: Vlčovice (Lubina)
GPS: 49.600621°N, 18.191094°E
Obec: Vlčovice
ORP: Kopřivnice
Kraj: Moravskoslezský



Hlásný profil kat. C se nachází na východě obce Vlčovice u mostu silnice č. II/486 na levém břehu Lubiny. Profil je osazen hladinovým a průtokoměrným čidlem s automatickým přenosem naměřených dat. Provozovatelem stanice je Povodí Odry, státní podnik.

Číslo hydrologického pořadí: 2-01-01-1350-0-00

Průměrný vodní stav: 65 cm





Nejvyšší zaznamenaný stav: 197cm (28.04.2017)

Provozovatel stanice: Povodí Odry, státní podnik

Poznámka:



Stupně povodňové aktivity (cm)

I.SPA	bdělost		140
II.SPA	pohotovost		190
III.SPA	ohrožení		230
IV.SPA	extrémní ohrožení		332

Četnost hlášení SPA

I.SPA	min. 1x denně
II.SPA	min. 2x denně
III.SPA	min. 3x denně

Vodočetná lať: ANO

Přenos dat: ANO

SMS: NE

Naměřená data jsou dostupná na:

<https://www.pod.cz/portal/SaP/cz/pc/Mereni.aspx?id=300021338&oid=1>