

EVIDENČNÍ LIST HLÁSNÉHO PROFILU

VLČNOV (VLČNOVSKÝ POTOK)

KATEGORIE:

C

Tok: Vlčnovský potok
Stanice: Vlčnov (Vlčnovský potok)
GPS: 49.01334°N, 17.58097°E
Obec: Vlčnov
ORP: Uherský Brod
Kraj: Zlínský

Hlásný profil kat. C se nachází na výústí kanalizace nad mostem č. 9 v ulici Ploty (naproti výrobě keramiky), pravý břeh. Platnost: Vlčnov, Veletiny.




Číslo hydrologického pořadí: 4-13-01-129

Provozovatel stanice: OÚ Vlčnov

Poznámka:



Stupně povodňové aktivity (cm)

I.SPA	bdělost		65
II.SPA	pohotovost		90
III.SPA	ohrožení		115

Četnost hlášení SPA

I.SPA	1x denně
II.SPA	4x denně
III.SPA	3h hlášení

Vodočetná lať: NE

Přenos dat: NE

SMS: NE

export evidenčního listu: 22.07.2024 17:22

Veškerá uváděná data jsou bez právní záruky.