

EVIDENČNÍ LIST HLÁSNÉHO PROFILU

VIZOVICE Č. 2 (BRATŘEJOVKA)

KATEGORIE:

C

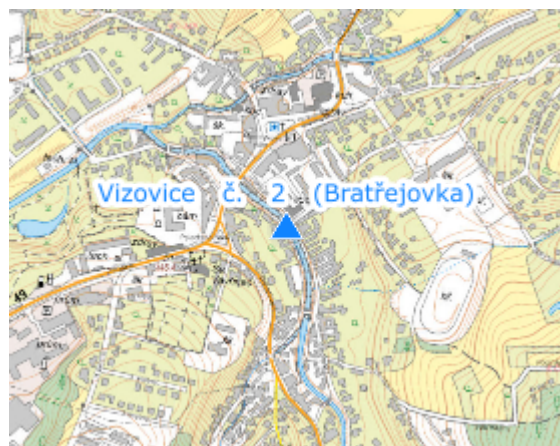
Tok: Bratřejovka
Stanice: Vizovice č. 2 (Bratřejovka)
GPS: 49.2197123°N, 17.8537916°E
Obec: Vizovice
ORP: Vizovice
Kraj: Zlínský

Vodoměrná lať je umístěna na most, který je součástí mostu pro pěší komunikaci mezi ulicemi Pardubská a Poštovní, přes vodní tok Bratřejovka.



Číslo hydrologického pořadí: 4-13-01-018

Provozovatel stanice: Město Vizovice

Poznámka:



Stupně povodňové aktivity (cm)

I.SPA	bdělost		80
II.SPA	pohotovost		110
III.SPA	ohrožení		140

Četnost hlášení SPA

I.SPA	min. 1x denně
II.SPA	min. 2x denně
III.SPA	min. 3x denně

Vodočetná lať: ANO

Přenos dat: NE

SMS: NE

export evidenčního listu: 03.07.2024 12:30

Veškerá uváděná data jsou bez právní záruky.