

# EVIDENČNÍ LIST HLÁSNÉHO PROFILU

## VIZOVICE Č. 1 (LUTONINKA)

KATEGORIE:

**C**

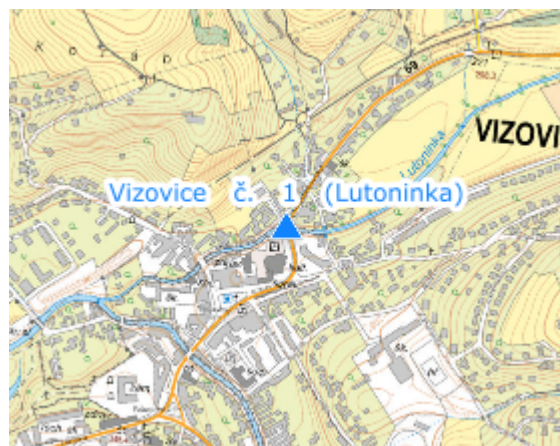
**Tok:** Lutoninka  
**Stanice:** Vizovice č. 1 (Lutoninka)  
**GPS:** 49.2228635°N, 17.8546418°E  
**Obec:** Vizovice  
**ORP:** Vizovice  
**Kraj:** Zlínský

Vodoměrná lať umístěna na most, který je součástí komunikace Chrástěšovská, přes vodní tok Lutoninka.




**Číslo hydrologického pořadí:** 4-13-01-016

**Provozovatel stanice:** město Vizovice

**Poznámka:**



### Stupně povodňové aktivity (cm)

I.SPA	bdělost		80
II.SPA	pohotovost		110
III.SPA	ohrožení		140

### Četnost hlášení SPA

I.SPA	min. 1x denně
II.SPA	min. 2x denně
III.SPA	min. 3x denně

**Vodočetná lať:** ANO

**Přenos dat:** NE

**SMS:** NE