

EVIDENČNÍ LIST HLÁSNÉHO PROFILU

VIŽŇOV (DOBROHOŠŤ)

KATEGORIE:

C

Tok: Dobrohošť
Stanice: Vižňov (Dobrohošť)
GPS: 50.6434697°N, 16.2402606°E
Obec: Meziměstí - Vižňov
ORP: Broumov
Kraj: Královéhradecký



Automatické hladinoměrné čidlo s dálkovým přenosem dat je umístěno na mostku u č. p. 357 v katastrálním území Vižňov, které spadá pod město Meziměstí. Hlásný profil je ve správě města Broumov.




Číslo hydrologického pořadí: 2-04-03-003

Provozovatel stanice: SO ORP Broumov

Poznámka:



Stupně povodňové aktivity (cm)

I.SPA	bdělost		45
II.SPA	pohotovost		65
III.SPA	ohrožení		85

Četnost hlášení SPA

I.SPA	min. 1x denně
II.SPA	min. 4x denně
III.SPA	každé 3 hodiny

Vodočetná lať: NE

Přenos dat: ANO

SMS: ANO

Centrum automatického sběru dat: <https://cidla.mopos.cz/>

Naměřená data jsou dostupná na: <https://cidla.mopos.cz/regions/1/>