

# EVIDENČNÍ LIST HLÁSNÉHO PROFILU

## VÍTKOV (ČERMNÁ)

KATEGORIE:

**C**

**Tok:** Čermná  
**Stanice:** Vítkov (Čermná)  
**GPS:** 49.77689°N, 17.74642°E  
**Obec:** Vítkov  
**ORP:** Vítkov  
**Kraj:** Moravskoslezský



Hlásný profil kat. C se nachází v západní části města na mostě vedle domu Budišovská 261. Profil nemá automatické čidlo, SPA jsou barevně vyznačeny na pravé opěře mostní konstrukce. Provozovatelem je město Vítkov.




**Číslo hydrologického pořadí: 2-01-01-0330-0-00**

**Provozovatel stanice: Město Vítkov**

**Poznámka:**



### Stupně povodňové aktivity (cm)

I.SPA	bdělost		60
II.SPA	pohotovost		90
III.SPA	ohrožení		125

### Četnost hlášení SPA

I.SPA	min. 1x denně
II.SPA	min. 2x denně
III.SPA	min. 3x denně

**Vodočetná lať: ANO**

**Přenos dat: NE**

**SMS: NE**

export evidenčního listu: 21.11.2024 18:20

Veškerá uváděná data jsou bez právní záruky.