

EVIDENČNÍ LIST HLÁSNÉHO PROFILU

VINAŘICE (SMOLNICKÝ POTOK)

KATEGORIE:

C

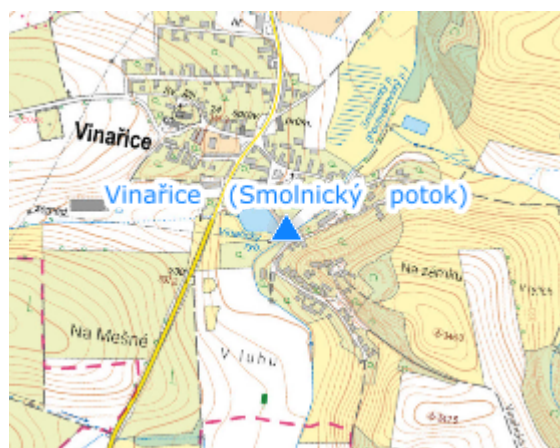
Tok: Smolnický potok
Stanice: Vinařice (Smolnický potok)
GPS: 50.2641°N, 13.8242°E
Obec: Vinařice
ORP: Louny
Kraj: Ústecký

Hlásný profil se nachází na silničním mostě v obci Vinařice.




Číslo hydrologického pořadí: **1-13-04-0100**

Provozovatel stanice: **Obec Vinařice**

Poznámka:



Stupně povodňové aktivity (cm)

I.SPA	bdělost		80
II.SPA	pohotovost		105
III.SPA	ohrožení		120

Četnost hlášení SPA

I.SPA	min. 1x denně
II.SPA	min. 2x denně
III.SPA	min. 3x denně

Vodočetná lať: **NE**

Přenos dat: **NE**

SMS: **NE**

export evidenčního listu: 24.11.2024 03:33

Veškerá uváděná data jsou bez právní záruky.