

EVIDENČNÍ LIST HLÁSNÉHO PROFILU

VILÉMOV (VILÉMOVSKÝ POTOK)

KATEGORIE:

C

Tok: Vilémovský potok
Stanice: Vilémov (Vilémovský potok)
GPS: 50.9901883°N, 14.3371596°E
Obec: Vilémov
ORP: Rumburk
Kraj: Ústecký



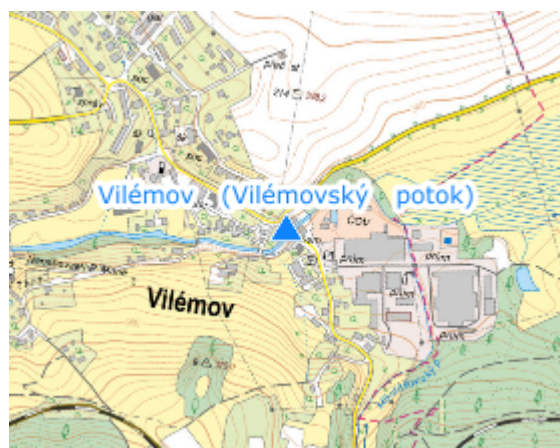
Hlásný profil kategorie C Vilémov (Vilémovský potok) se nachází na silničním mostě v ř. km 4,25 u budovy s č. p. 132 v intravilánu obce Vilémov. Hlásný profil je složen pouze z vodočetné latě s vyznačenými stupni povodňové aktivity. Provozovatelem hlásného profilu je obec Vilémov.

Číslo hydrologického pořadí: 1-15-01-026




Provozovatel stanice: Obec Vilémov

Poznámka:

Platnost SPA: Intravilán obce Vilémov



Stupně povodňové aktivity (cm)

I.SPA	bdělost		100
II.SPA	pohotovost		120
III.SPA	ohrožení		130

Četnost hlášení SPA

I.SPA	2x denně
II.SPA	3x denně
III.SPA	každou hodinu

Vodočetná lať: ANO

Přenos dat: NE

SMS: NE

export evidenčního listu: 23.11.2024 14:02

Veškerá uváděná data jsou bez právní záruky.