

EVIDENČNÍ LIST HLÁSNÉHO PROFILU

VEŘOVICE 2 (JIČÍNKA)

KATEGORIE:

C

Tok: Jičínka
Stanice: Veřovice 2 (Jičínka)
GPS: 49.54064°N, 18.0941°E
Obec: Veřovice
ORP: Frenštát pod Radhoštěm
Kraj: Moravskoslezský



Hlásný profil kat. C je umístěn na mostě přes Jičínku v západní části obce Veřovice, nedaleko č. p. 614. Profil je vybaven automatickým přenosem dat s možností zasílání varovných sms zpráv. Profil monitoruje hlídková služba obce a dále varuje obce Mořkov a Životice u Nového Jičina, které se nachází na toku Jičínky pod obcí a město Frenštát pod Radhoštěm (ORP). Provozovatelem hladinoměru je obec Veřovice.

Číslo hydrologického pořadí: 2-01-01-069

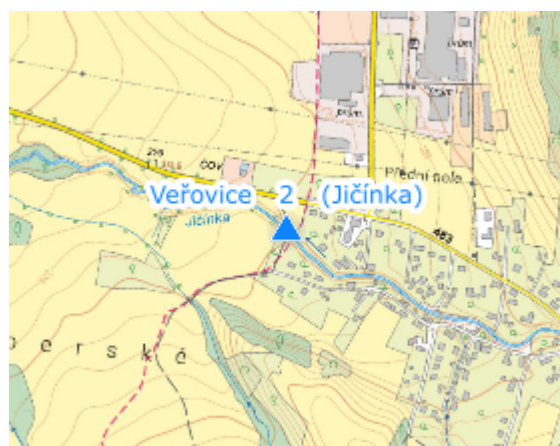
Provozovatel stanice: Obec Veřovice

Příjemci varovných SMS zpráv:



předseda povodňové komise

místopředseda povodňové komise

Poznámka:



Stupně povodňové aktivity (cm)

| | | | |
|---------|------------|---|-----|
| I.SPA | bdělost |  | 60 |
| II.SPA | pohotovost |  | 90 |
| III.SPA | ohrožení |  | 110 |

Četnost hlášení SPA

| | |
|---------|-------------|
| I.SPA | 1x denně |
| II.SPA | 4x denně |
| III.SPA | 3 h hlášení |

Vodočetná lať: NE

Přenos dat: ANO

SMS: ANO

Centrum automatického sběru dat: <http://www.hladiny.cz>

Naměřená data jsou dostupná na: <https://www.hladiny.cz/cz/#lvs#graph#23902#Verovice-2>

export evidenčního listu: 03.04.2025 01:54

Veškerá uváděná data jsou bez právní záruky.