

EVIDENČNÍ LIST HLÁSNÉHO PROFILU

VEŘOVICE 1 (JIČINKA)

KATEGORIE:

C

Tok: Jičinka
Stanice: Veřovice 1 (Jičinka)
GPS: 49.53447°N, 18.13022°E
Obec: Veřovice
ORP: Frenštát pod Radhoštěm
Kraj: Moravskoslezský



Hlásný profil kat. C je umístěn na mostě přes Jičinku v jihovýchodní části obce Veřovice u železničního mostu. Profil je vybaven automatickým přenosem dat s možností zasílání varovných sms zpráv. Profil monitoruje hlídková služba obce a dále varuje obce Mořkov a Životice u Nového Jičína, které se nachází na toku Jičinky pod obcí a město Frenštát pod Radhoštěm (ORP). Provozovatelem hladinoměru je obec Veřovice.

Číslo hydrologického pořadí: 2-01-01-069

Provozovatel stanice: Obec Veřovice

Příjemci varovných SMS zpráv:




předseda povodňové komise

místopředseda povodňové komise

Poznámka:



Stupně povodňové aktivity (cm)

I.SPA	bdělost		50
II.SPA	pohotovost		70
III.SPA	ohrožení		100

Četnost hlášení SPA

I.SPA	1x denně
II.SPA	4x denně
III.SPA	3 h hlášení

Vodočetná lať: NE

Přenos dat: ANO

SMS: ANO

Centrum automatického sběru dat: <http://www.hladiny.cz>

Naměřená data jsou dostupná na: <https://www.hladiny.cz/cz/#lvs#graph#23905#Verovice-1>

export evidenčního listu: 22.07.2024 16:27

Veškerá uváděná data jsou bez právní záruky.