

# EVIDENČNÍ LIST HLÁSNÉHO PROFILU

## VERNÍŘOVICE 6. HP - STŘED (MERTA)

KATEGORIE:

C

**Tok:** Merta  
**Stanice:** Vernířovice 6. HP - střed (Merta)  
**GPS:** 50.03054°N, 17.12654°E  
**Obec:** Vernířovice  
**ORP:** Šumperk  
**Kraj:** Olomoucký



Ve středu obce Vernířovice se na zrekonstruovaném mostě (u č. p. 112) nachází hlásný profil kat. C, Vernířovice 6. HP C (Merta), který slouží k indikaci Merty po soutoku s Kamenitým a Ztraceným potokem. Jedná se o hladinoměrné čidlo s automatickým přenosem dat a zasíláním varovných sms. Náhradní pozorování za povodně zajišťuje SDH a PK obce Vernířovice. Provozovatelem je SO Údolí Desné.

**Číslo hydrologického pořadí:** 4-10-01-0700-0-00  
**Průměrný vodní stav:** 25 cm

**Provozovatel stanice:** SO Údolí Desné

**Příjemci varovných SMS zpráv:**

Předseda PK Vernířovice

Místopředseda PK Vernířovice

Členové PK Vernířovice

PK Sobotín

PK Petrov nad Desnou




PK Rapotín

PK Víkyně

**Poznámka:**



### Stupně povodňové aktivity (cm)

I.SPA	bdělost		50
II.SPA	pohotovost		75
III.SPA	ohrožení		90

### Četnost hlášení SPA

I.SPA	každých 20 minut
II.SPA	každých 10 minut
III.SPA	každých 5 minut

**Vodočetná lať:** ANO

**Přenos dat:** ANO

**SMS:** ANO

**Centrum automatického sběru dat:** <http://edpp.cz>

**Naměřená data jsou dostupná na:** <https://hladiny-vox.pwsplus.eu/Senzors/Details/5420>