

EVIDENČNÍ LIST HLÁSNÉHO PROFILU

VERNĚŘOVICE (VERNĚŘOVICKÝ POTOK)

KATEGORIE:

C

Tok: Verněřovický potok
Stanice: Verněřovice (Verněřovický potok)
GPS: 50.6137722°N, 16.2146436°E
Obec: Verněřovice
ORP: Broumov
Kraj: Královéhradecký



Automatické hladinoměrné čidlo s dálkovým přenosem dat a vodočetná lať jsou umístěny u počátku zatrubnění Verněřovického potoka nedaleko budovy s č. p. 10. Hlásný profil je ve správě města Broumov.




Číslo hydrologického pořadí: 2-04-03-005

Provozovatel stanice: SO ORP Broumov

Poznámka:



Stupně povodňové aktivity (cm)

I.SPA	bdělost		80
II.SPA	pohotovost		110
III.SPA	ohrožení		140

Četnost hlášení SPA

I.SPA	min. 1x denně
II.SPA	min. 4x denně
III.SPA	každé 3 hodiny

Vodočetná lať: ANO

Přenos dat: ANO

SMS: ANO

Centrum automatického sběru dat: <https://cidla.mopos.cz/>

Naměřená data jsou dostupná na: <https://cidla.mopos.cz/regions/1/>

export evidenčního listu: 22.11.2024 07:49

Veškerá uváděná data jsou bez právní záruky.