

EVIDENČNÍ LIST HLÁSNÉHO PROFILU

VELKÝ OSEK - ZA DRÁHOU (BAČOVKA)

KATEGORIE:

C

Tok: Bačovka
Stanice: Velký Osek - Za Dráhou (Bačovka)
GPS: 50.0963350°N, 15.1961661°E
Obec: Velký Osek
ORP: Kolín
Kraj: Středočeský

Hlásný profil kategorie C, umístěný na mostku v ulici Za Dráhou u č.p. 255. SPA měřeno od mostovky a vyznačeno barevnými značkami.




Číslo hydrologického pořadí:

Provozovatel stanice: **obec Velký Osek**

Poznámka:



Stupně povodňové aktivity (cm)

| | | | |
|---------|------------|---|----|
| I.SPA | bdělost |  | 99 |
| II.SPA | pohotovost |  | 80 |
| III.SPA | ohrožení |  | 48 |

Četnost hlášení SPA

| | |
|---------|---------------|
| I.SPA | min. 1x denně |
| II.SPA | min. 2x denně |
| III.SPA | min. 3x denně |

Vodočetná lať: **ANO**

Přenos dat: **NE**

SMS: **NE**