

EVIDENČNÍ LIST HLÁSNÉHO PROFILU

VELKÝ OSEK, BAČOV (BAČOVKA)

KATEGORIE:

C

Tok: Bačovka
Stanice: Velký Osek, Bačov (Bačovka)
GPS: 50.0925053°N, 15.2121528°E
Obec: Velký Osek
ORP: Kolín
Kraj: Středočeský



Hlásný profil kategorie C - ultrazvukové hladinové čidlo a vodočetná lať na mostní konstrukci mezi Velkým Osekem a Volárnou, v části Bačov.




Číslo hydrologického pořadí:

Provozovatel stanice: obec Velký Osek

Poznámka:



Stupně povodňové aktivity (cm)

I.SPA	bdělost		80
II.SPA	pohotovost		110
III.SPA	ohrožení		140

Četnost hlášení SPA

I.SPA	30 min
II.SPA	30 min
III.SPA	30 min

Vodočetná lať: ANO

Přenos dat: ANO

SMS: NE

Naměřená data jsou dostupná na:

<https://www.envimonitoring.cz/cz/#lvs#graph#50380#H-Velky-Osek>