

EVIDENČNÍ LIST HLÁSNÉHO PROFILU

VELKÝ BERANOV - BRADLO (IDVT: 10205812)

KATEGORIE:

C

Tok: Bezejmenný
Stanice: Velký Beranov - Bradlo (IDVT: 10205812)
GPS: 49.39361°N, 15.65278°E
Obec: Velký Beranov
ORP: Jihlava
Kraj: Vysočina



Hladinoměrná stanice Velký Beranov - Bradlo se nachází v lese na bezejmenném toku (IDVT: 10205812) na okraji základní sídelní jednotky. Profil je vybaven automatickým přenosem dat s možností zasílání varovných sms zpráv. Příjemce zpráv hlídkové služby o výšce hladiny je Obecní úřad Velký Beranov. Obec dále varuje městyš Luka nad Jihlavou, který se nachází níže na toku a také informuje příslušné ORP (Jihlava).

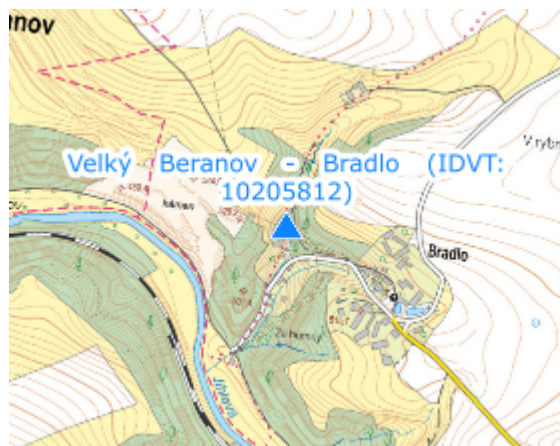
Číslo hydrologického pořadí: 4-16-01-049

Provozovatel stanice: obec Velký Beranov




Příjemci varovných SMS zpráv:

starosta obce	předseda PK
velitel SDH	člen PK

Poznámka:



Stupně povodňové aktivity (cm)

I.SPA	bdělost		40
II.SPA	pohotovost		60
III.SPA	ohrožení		90

Četnost hlášení SPA

I.SPA	1x denně
II.SPA	4x denně
III.SPA	3h hlášení

Vodočetná lať: NE

Přenos dat: ANO

SMS: ANO

Centrum automatického sběru dat: <http://www.hladiny.cz>

Naměřená data jsou dostupná na: <https://hladiny.cz/cz/#lvs#graph#50216#Bradlo-H>

export evidenčního listu: 21.11.2024 22:28

Veškerá uváděná data jsou bez právní záruky.