

# EVIDENČNÍ LIST HLÁSNÉHO PROFILU

## VELKÉ SVATOŇOVICE (MARKOŠOVICKÝ POTOK)

KATEGORIE:

C

**Tok:** Markoušovický potok  
**Stanice:** Velké Svatoňovice (Markoušovický potok)  
**GPS:** 50.5383736°N, 16.0245283°E  
**Obec:** Velké Batňovice  
**ORP:** Trutnov  
**Kraj:** Královehradecký



Hladinoměrná stanice Velké Svatoňovice se nachází na přemostění přes Markoušovický potok blízko č. p. 86. Profil monitoruje hlídková služba obce, dále je profil vybaven automatickým přenosem dat s možností zaslání varovných sms zpráv. Provozovatelem stanice je obec Velké Svatoňovice.

Číslo hydrologického pořadí: **1-01-02-0470**

Provozovatel stanice: **Obec Velké Svatoňovice**




Příjemci varovných SMS zpráv:

Starosta obce Velké Svatoňovice

Poznámka:



### Stupně povodňové aktivity (cm)

|         |            |   |     |
|---------|------------|---|-----|
| I.SPA   | bdělost    |  | 60  |
| II.SPA  | pohotovost |  | 90  |
| III.SPA | ohrožení   |  | 120 |

### Četnost hlášení SPA

|         |             |
|---------|-------------|
| I.SPA   | 1x denně    |
| II.SPA  | 4x denně    |
| III.SPA | 3 h hlášení |

Vodočetná lať: **ANO**

Přenos dat: **ANO**

SMS: **ANO**

Centrum automatického sběru dat: [www.hladiny.cz](http://www.hladiny.cz)

Naměřená data jsou dostupná na: <https://www.hladiny.cz/hladiny/index.php?ca=127&cs=42597>

export evidenčního listu: 24.11.2024 03:18

Veškerá uváděná data jsou bez právní záruky.