

# EVIDENČNÍ LIST HLÁSNÉHO PROFILU

## VELKÉ LOSINY (RAČINKA)

KATEGORIE:

C

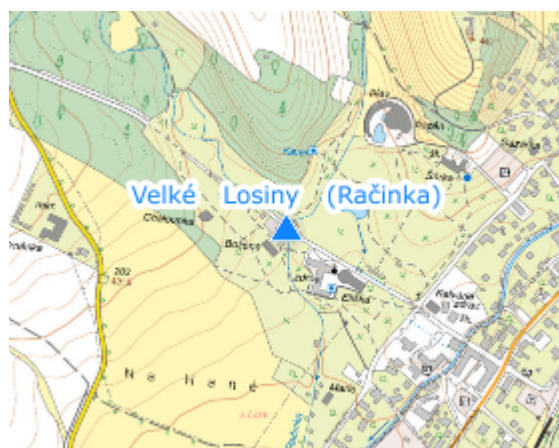
**Tok:** Račinka  
**Stanice:** Velké Losiny (Račinka)  
**GPS:** 50.03399°N, 17.03441°E  
**Obec:** Velké Losiny  
**ORP:** Šumperk  
**Kraj:** Olomoucký



Ultrazvukové čidlo se nachází na mostu přes Račinku na ulici Lázeňská poblíž budovy s č. p. 314. Jedná se o hlásný profil kat. C. Profil je vybaven automatickým přenosem dat s možností zaslání varovných sms zpráv. Profil slouží především pro výstrahu obce Velké Losiny. Obec dále informuje o vývoji ORP Šumperk. Náhradní pozorování za povodně zajišťuje SDH a PK Velké Losiny. Provozovatelem je SO Údolí Desné.

**Číslo hydrologického pořadí: 4-10-01-0791-0-00**

**Průměrný vodní stav: 20 cm**



**Provozovatel stanice: SO Údolí Desné**

**Příjemci varovných SMS zpráv:**

Předseda PK Velké Losiny

Místopředseda PK Velké Losiny

Členové PK Velké Losiny




PK Petrov nad Desnou

PK Rapotín

PK Vikýřovice

**Poznámka:**

### Stupně povodňové aktivity (cm)

I.SPA	bdělost		34
II.SPA	pohotovost		98
III.SPA	ohrožení		162

### Četnost hlášení SPA

I.SPA	každých 20 minut
II.SPA	každých 10 minut
III.SPA	každých 5 minut

**Vodočetná lať: ANO**

**Přenos dat: ANO**

**SMS: ANO**

**Centrum automatického sběru dat: <http://www.edpp.cz>**

**Naměřená data jsou dostupná na: <https://hladiny-vox.pwsplus.eu/Senzors/Details/5810>**