

# EVIDENČNÍ LIST HLÁSNÉHO PROFILU

## VELKÉ HYDČICE (OTAVA)

KATEGORIE:

C

**Tok:** Otava  
**Stanice:** Velké Hydčice (Otava)  
**GPS:** 49.30062°N, 13.66355°E  
**Obec:** Velké Hydčice  
**ORP:** Horažďovice  
**Kraj:** Plzeňský



Hladinoměr obce Velké Hydčice je umístěn na mostní konstrukci přes řeku Otavu ve střední části obce. Informace o vývoji stavu hladiny v hlásném profilu předává povodňová komise obce Velké Hydčice povodňovým orgánům obce Malý Bor a města Horažďovice.

**Číslo hydrologického pořadí:** 1-08-01-102  
**Průměrný vodní stav:** 78 cm  
**Nejvyšší zaznamenaný stav:** 9 843cm (01.01.1970)






**Provozovatel stanice:** Obec Velké Hydčice

**Příjemci varovných SMS zpráv:**

předseda PK Velké Hydčice	Jaroslav Portášík
tajemník PK Velké Hydčice	Vlastimil Vinter

**Poznámka:**

### Stupně povodňové aktivity (cm)

I.SPA	bdělost		150
II.SPA	pohotovost		200
III.SPA	ohrožení		230

### Četnost hlášení SPA

I.SPA	min. 1 x denně
II.SPA	min. 2 x denně
III.SPA	každé 3h

**Vodočetná lať:** ANO

**Přenos dat:** ANO

**SMS:** NE

**Centrum automatického sběru dat:** <http://www.edpp.cz>

**Naměřená data jsou dostupná na:** <https://www.edpp.cz/zarizeni/otava-velke-hydcice->