

# EVIDENČNÍ LIST HLÁSNÉHO PROFILU

## VELKÁ BUKOVINA (BUKOVINSKÝ POTOK)

KATEGORIE:

C

**Tok:** Bukovinský potok  
**Stanice:** Velká Bukovina (Bukovinský potok)  
**GPS:** 50.73417°N, 14.38530°E  
**Obec:** Velká Bukovina  
**ORP:** Děčín  
**Kraj:** Ústecký



Hlásný profil kat. C se nachází v severovýchodní části obce Velká Bukovina při křížení místní komunikace s Bukovinským potokem u objektu č. p. 84. Obec Velká Bukovina předává informace o situaci ORP Děčín a městu Žandov (níže po toku). Majitelem a provozovatelem hladinoměru je obec Velká Bukovina.

Číslo hydrologického pořadí: **1-14-03-0870-0-00**

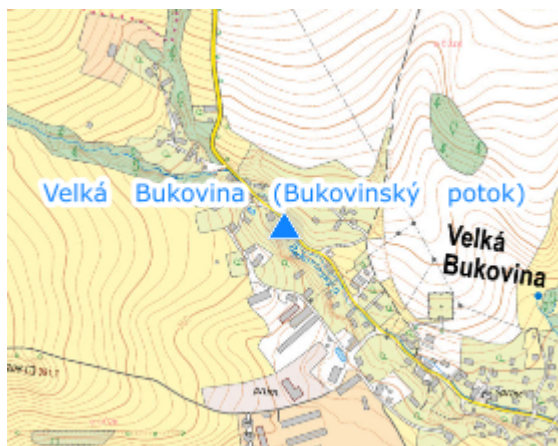
Provozovatel stanice: **Obec Velká Bukovina**

Příjemci varovných SMS zpráv:




Starosta obce Velká Bukovina

Místostarosta obce Velká Bukovina

Poznámka:



### Stupně povodňové aktivity (cm)

I.SPA	bdělost		100
II.SPA	pohotovost		150
III.SPA	ohrožení		200

### Četnost hlášení SPA

I.SPA	min. 1x denně
II.SPA	min. 2x denně
III.SPA	min. 3x denně

Vodočetná lať: **NE**

Přenos dat: **ANO**

SMS: **ANO**

Centrum automatického sběru dat: <http://www.hladiny.cz/cz/>

Naměřená data jsou dostupná na:

<https://www.hladiny.cz/cz/#lvs#graph#44637#HL-1-Velka-Bukovina>