

# EVIDENČNÍ LIST HLÁSNÉHO PROFILU

## VELINY (VELINSKÝ POTOK)

KATEGORIE:

**C**

**Tok:** Velinský potok  
**Stanice:** Veliny (Velinský potok)  
**GPS:** 50.070549°N, 16.066953°E  
**Obec:** Veliny  
**ORP:** Holice  
**Kraj:** Pardubický



Hlásný profil kat. C se nachází ve východní části intravilánu obce na mostě přes Velinský potok blízko objektu č. p. 57 (parcela č. 144/1). Profil je osazen ultrazvukovým bezkontaktním hladinovým čidlem s automatickým přenosem naměřených dat. Hodnoty SPA jsou platné pro celou obec Veliny. Majitelem a provozovatelem hladinoměru je obec Veliny.

**Číslo hydrologického pořadí: 1-02-02-0800-0-00**

**Provozovatel stanice: obec Veliny**

**Příjemci varovných SMS zpráv:**

Předseda povodňové komise

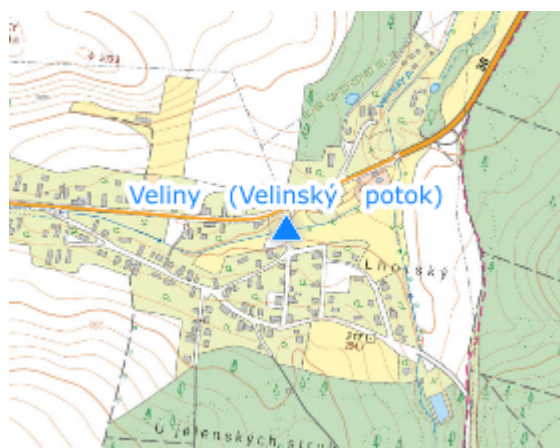
místostarosta obce

velitel zásahové jednotky




město Borohrádek

**Poznámka:**

Dochází zde velmi často k rozlívání Velinského potoka, který protéká středem obce. Profil monitoruje hlídková služba obce Veliny. Stanice zabezpečuje pravidelné informování o povodňové situaci povodňových orgánů měst Borohrádek, Holice a obcí Horní Ředice a Dolní Ředice.



### Stupně povodňové aktivity (cm)

I.SPA	bdělost		80
II.SPA	pohotovost		110
III.SPA	ohrožení		130

### Četnost hlášení SPA

I.SPA	min. 1x denně
II.SPA	min. 2x denně
III.SPA	min. 3x denně

**Vodočetná lať: ANO**

**Přenos dat: ANO**

**SMS: ANO**

**Centrum automatického sběru dat: <http://www.hladiny.cz/>**

**Naměřená data jsou dostupná na: <https://www.hladiny.cz/hladiny/index.php?ca=195&cs=50053>**