

# EVIDENČNÍ LIST HLÁSNÉHO PROFILU

## VD OPATOVICE - ODTOK (MALÁ HANÁ)

KATEGORIE:

**C**

**Tok:** Malá Haná  
**Stanice:** VD Opatovice - odtok (Malá Haná)  
**GPS:** 49.30742°N, 16.93193°E  
**Obec:** Opatovice  
**ORP:** Vyškov  
**Kraj:** Jihomoravský kraj

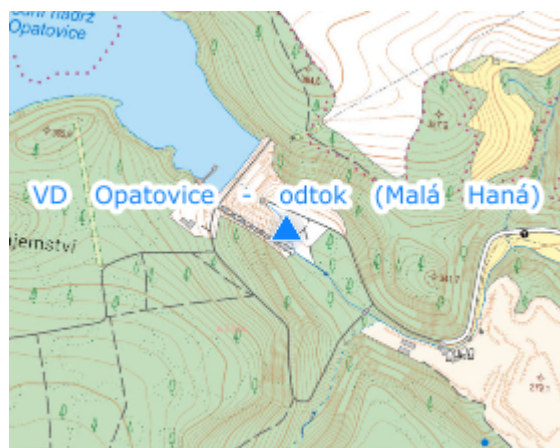


Hlásný profil kat. C se nachází na levém břehu nedaleko hráze. Provozovatelem hladinoměru je Povodí Moravy, s. p. - pobočka Brno.




Číslo hydrologického pořadí: **4-12-02-008**

Provozovatel stanice: **Povodí Moravy, s. p. - Brno**

Poznámka:



### Stupně povodňové aktivity (cm)

I.SPA	bdělost		25
II.SPA	pohotovost		45
III.SPA	ohrožení		70

### Četnost hlášení SPA

I.SPA	1 x denně
II.SPA	4x denně
III.SPA	3 h hlášení

Vodočetná lať: **ANO**

Přenos dat: **ANO**

SMS: **NE**

Centrum automatického sběru dat: **VHD Povodí Moravy Brno**

Naměřená data jsou dostupná na:

<https://spolecnamorava.cz/content/vip/app/detail.html?#objektId=d730c00d-b765-40a7-82f1-31abccf4e6d0&typObjektId=3>