

EVIDENČNÍ LIST HLÁSNÉHO PROFILU

VD NÝRSKO (ÚHLAVA)

KATEGORIE:

C

Tok: Úhlava
Stanice: VD Nýrsko (Úhlava)
GPS: 49.26137°N, 13.14425°E
Obec: Nýrsko
ORP: Klatov
Kraj: Plzeňský

Hlásný profil kat. C se nachází při východní hranici obce Stará Lhota s městysem Dešenice na vodním toku Úhlava pod vodní nádrží Nýrsko. Profil je osazen ultrazvukovým bezkontaktním hladinovým čidlem s automatickým přenosem naměřených dat. Hlásný profil je ve správě Povodí Vltavy, státní podnik.





Číslo hydrologického pořadí: 10-10-03-007

Provozovatel stanice: Povodí Vltavy, státní podnik

Poznámka:



Stupně povodňové aktivity (cm)

| | | | |
|---------|-------------------|---|-----|
| I.SPA | bdělost |  | 75 |
| II.SPA | pohotovost |  | 100 |
| III.SPA | ohrožení |  | 125 |
| IV.SPA | extrémní ohrožení |  | 218 |

Četnost hlášení SPA

| | |
|---------|---------------|
| I.SPA | min. 1x denně |
| II.SPA | min. 2x denně |
| III.SPA | min. 3x denně |

Vodočetná lať: ANO

Přenos dat: ANO

SMS: NE

Centrum automatického sběru dat:

<http://www.pvl.cz/portal/SaP/cz/pc/CelkovaMapa.aspx?oid=3&data=1>

Naměřená data jsou dostupná na:

<https://www.pvl.cz/portal/SaP/cz/pc/Mereni.aspx?id=UHSL&oid=3>