

# EVIDENČNÍ LIST HLÁSNÉHO PROFILU

## VD LUHAČOVICE - PŘÍTOK (LUHAČOVICKÝ POTOK)

KATEGORIE:

**C**

**Tok:** Luhačovický potok  
**Stanice:** VD Luhačovice - přítok (Luhačovický potok)  
**GPS:** 49.1269°N, 17.7948°E  
**Obec:** Pozlovice  
**ORP:** Luhačovice  
**Kraj:** Zlínský



Hlásný profil kat. C ve správě Povodí Moravy, s. p., se nachází na Luhačovickém potoce u Martinova mlýna (ř. km 16,45), na hranici katastrů Pozlovice a Dolní Lhoty u Luhačovic.




Číslo hydrologického pořadí: 4-13-01-1030-0-00

Provozovatel stanice: Povodí Moravy

Poznámka:



### Stupně povodňové aktivity (cm)

I.SPA	bdělost		60
II.SPA	pohotovost		130
III.SPA	ohrožení		170

### Četnost hlášení SPA

I.SPA	min. 1x denně
II.SPA	min. 2x denně
III.SPA	min. 3x denně

Vodočetná lať: **NE**

Přenos dat: **ANO**

SMS: **NE**

Centrum automatického sběru dat: [pmo.cz](http://pmo.cz)

Naměřená data jsou dostupná na: <https://www.pmo.cz/cz/stav/1166/>

export evidenčního listu: 25.08.2024 02:45

Veškerá uváděná data jsou bez právní záruky.