

EVIDENČNÍ LIST HLÁSNÉHO PROFILU

VÁPENNÁ (VIDNÁVKA)

KATEGORIE:

C

Tok: Vidnavka
Stanice: Vápenná (Vidnávka)
GPS: 50.28299°N, 17.09838°E
Obec: Vápenná
ORP: Jeseník
Kraj: Olomoucký



Hlásný profil kat. C se nachází na mostku přes Vidnavku, nedaleko objektu č. p. 207. Vývoj stavu hladiny v hlásném profilu sleduje povodňový orgán obce Vápenná. Provozovatelem hladinoměru je obec Vápenná.

Číslo hydrologického pořadí: 2-04-04-041

Provozovatel stanice: Obec Vápenná

Příjemci varovných SMS zpráv:




předseda PK

místopředseda PK

Poznámka:



Stupně povodňové aktivity (cm)

I.SPA	bdělost		90
II.SPA	pohotovost		120
III.SPA	ohrožení		160

Četnost hlášení SPA

I.SPA	min. 1 x denně
II.SPA	min. 4 x denně
III.SPA	každé 3 hodiny

Vodočetná lať: ANO

Přenos dat: ANO

SMS: ANO

Centrum automatického sběru dat: <https://povodnovyportal.cz/>

Naměřená data jsou dostupná na: <https://povodnovyportal.cz/admin/cidla/detail/121>

export evidenčního listu: 21.11.2024 15:11

Veškerá uváděná data jsou bez právní záruky.