

EVIDENČNÍ LIST HLÁSNÉHO PROFILU

VÁPENNÁ-POLKA (ZTRACENÝ POTOK)

KATEGORIE:

C

Tok: Ztracený potok
Stanice: Vápenná-Polka (Ztracený potok)
GPS: 50.26938°N, 17.09314°E
Obec: Vápenná
ORP: Jeseník
Kraj: Olomoucký



Automatické hladinoměrné čidlo s dálkovým přenosem dat se nachází na mostku přes Ztracený potok v obci Vápenná, v části Polka, u č. p. 40. Vývoj stavu hladiny v hlásném profilu sleduje povodňový orgán obce Vápenná. O vývoji stavu hladiny informuje povodňové orgány města Žulová a ORP Jeseník. Provozovatelem hladinoměru je obec Vápenná.

Číslo hydrologického pořadí: 2-04-04-040

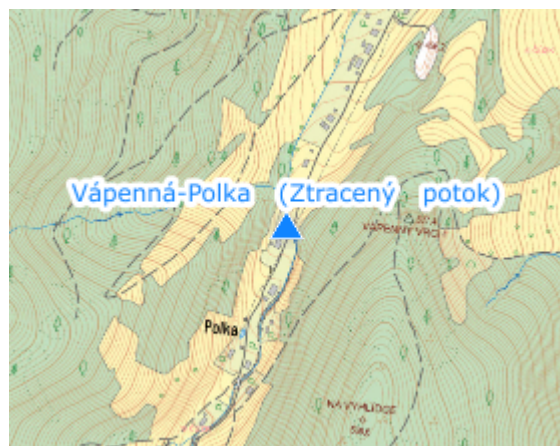
Provozovatel stanice: **Obec Vápenná**

Příjemci varovných SMS zpráv:




předseda PK

místopředseda PK

Poznámka:



Stupně povodňové aktivity (cm)

I.SPA	bdělost		60
II.SPA	pohotovost		90
III.SPA	ohrožení		120

Četnost hlášení SPA

I.SPA	min. 1 x denně
II.SPA	min. 4 x denně
III.SPA	každé 3 hodiny

Vodočetná lať: **ANO**

Přenos dat: **ANO**

SMS: **ANO**

Centrum automatického sběru dat: <https://povodnovyportal.cz/>

Naměřená data jsou dostupná na: <https://povodnovyportal.cz/admin/cidla/detail/122>