

# EVIDENČNÍ LIST HLÁSNÉHO PROFILU

## VÁPENICE (KRÁTKOVSKÝ POTOK)

KATEGORIE:

**C**

**Tok:** Krátkovský potok  
**Stanice:** Vápenice (Krátkovský potok)  
**GPS:** 48.96830°N, 17.84067°E  
**Obec:** Vápenice  
**ORP:** Uherský Brod  
**Kraj:** Zlínský

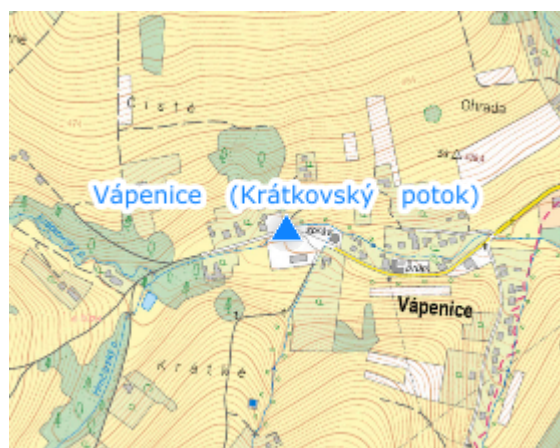


Značky pro vyhlásování stupňů povodňové aktivity se nachází na mostě přes silnici č. III/05023, na vzdušné straně, na pravém břehu. Platnost: Vápenice, Starý Hrozenkov. Provozovatelem hladinoměru je obec Vápenice.




**Číslo hydrologického pořadí: 4-21-09-005**

**Provozovatel stanice: OÚ Vápenice**

**Poznámka:**



### Stupně povodňové aktivity (cm)

I.SPA	bdělost		52
II.SPA	pohotovost		72
III.SPA	ohrožení		92

### Četnost hlášení SPA

I.SPA	1x denně
II.SPA	4x denně
III.SPA	3h hlášení

**Vodočetná lať: NE**

**Přenos dat: NE**

**SMS: NE**